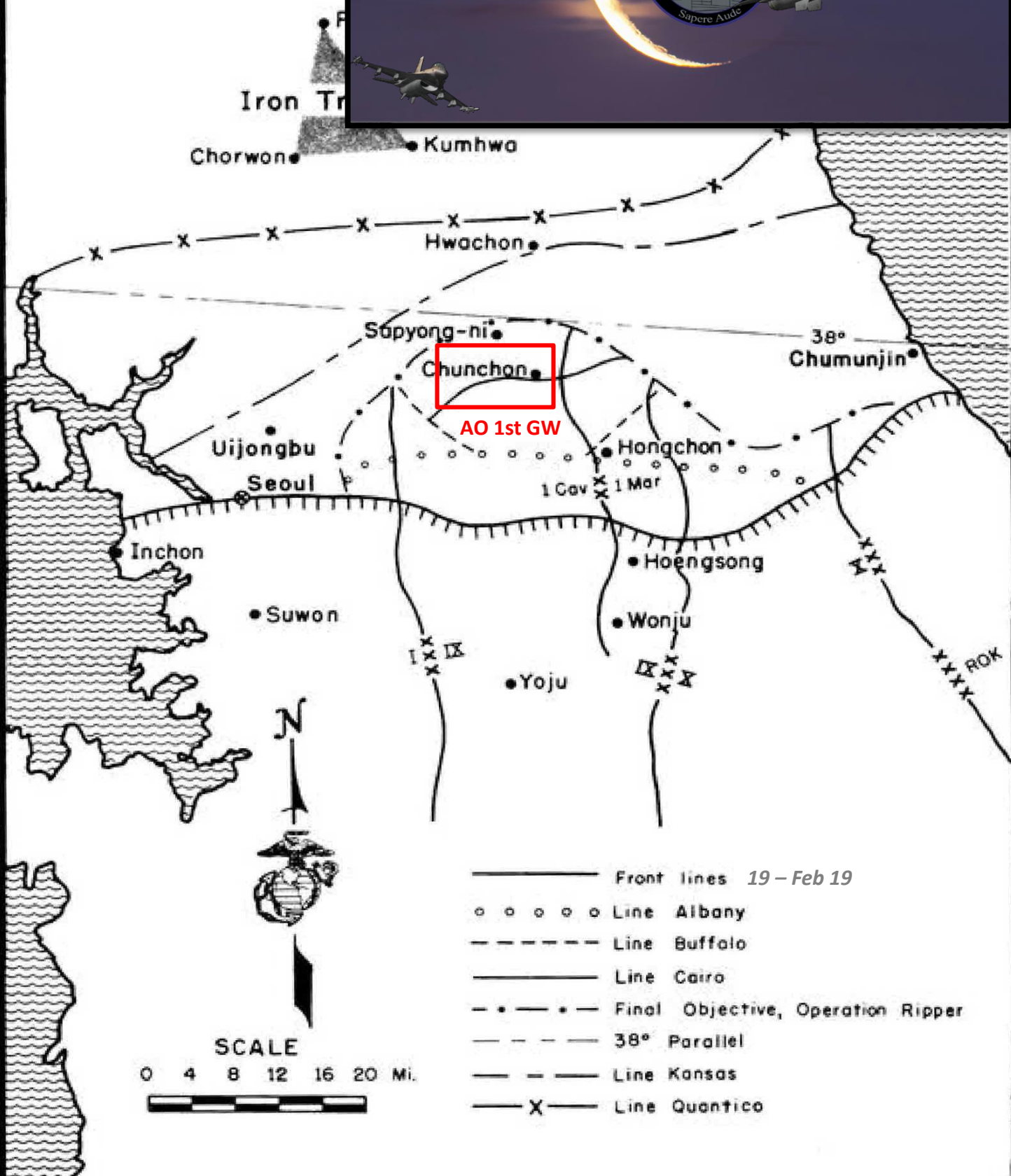


MAP 8

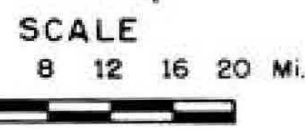
EUSAK plan for
Operation

**„CRESCENT
WIND“**

OP
CRESCENT WIND



- Front lines 19 – Feb 19
- o o o o o Line Albany
- - - - - Line Buffalo
- Line Cairo
- . - . - Final Objective, Operation Ripper
- - - - - 38° Parallel
- Line Kansas
- X — Line Quantico

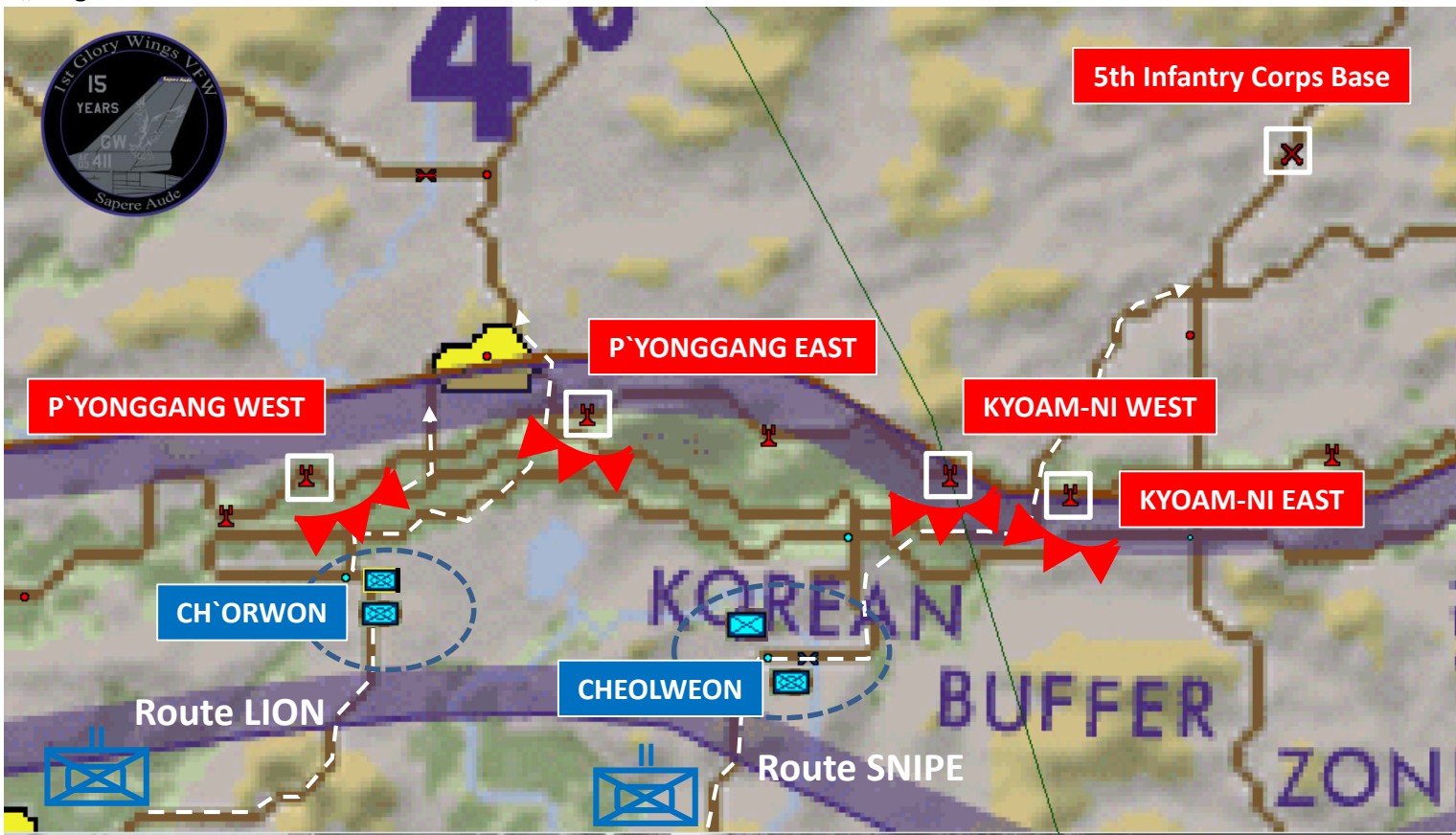


Ausgangslage zum Einsatz der 1st GW gegen Bunkeranlagen bei P`YONGGANG: „OP CRESCENT WIND“

Eigene Truppen planen einen Großangriff in Richtung Norden. Die für die Operation in diesem Abschnitt wichtigen Straßen, Route LION und Route SNIPE, werden durch ein stark ausgebautes Bunkersystem der Roten bei P`YONGGANG und KYOAM-NI versperrt. Ohne die Zerstörung und Einnahme dieser Stellungen wird der Angriff bereits kurz hinter der Ablaufflinie zum Stehen kommen. Eigene Angriffstruppen stehen in Bereitstellung bei CH`ORWON und CHEOLWEON.

Teile 1st Glory Wings wurden mit dem Strike gegen die Bunkeranlagen (4) beauftragt. Ziel ist es, dies zu zerstören und den eigenen Angriffskräften den Weg nach Norden zu öffnen. Als Sekundärziel wurde das HQ des 5th Infantry Corps befohlen.

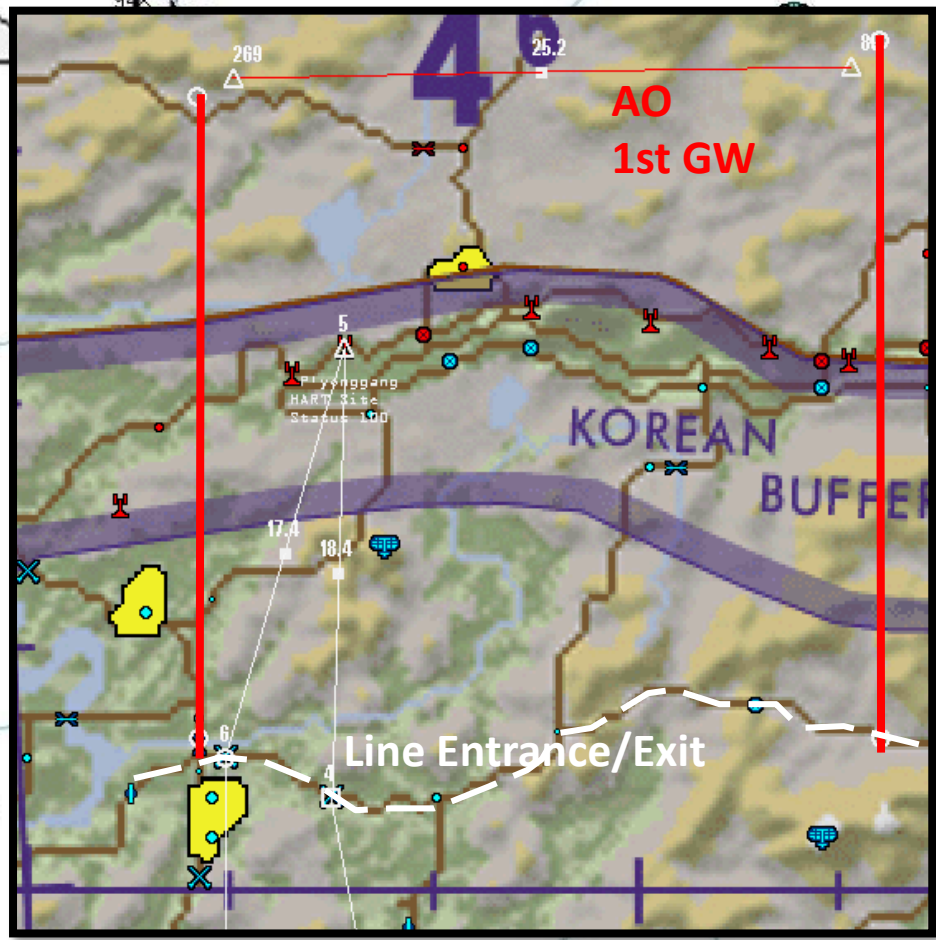
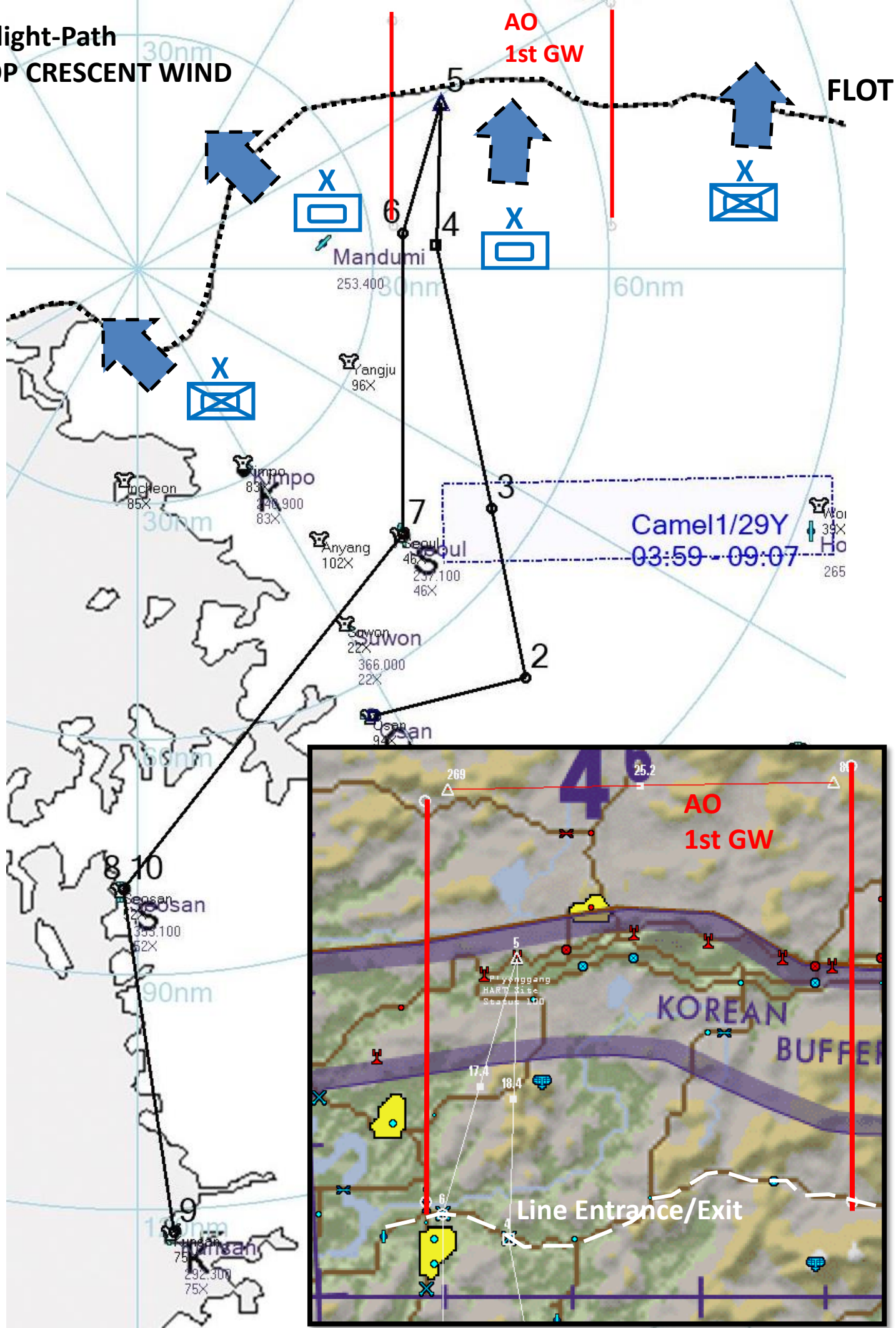
Flugabwehrsysteme sowie mögliche Bedrohung durch feindliche Jagdflugzeuge werden vorab durch eigene Teile „ausgeschaltet“. Die Gefahr durch MANPAD, Small Arms Fire und AAA bleibt bestehen.



- Bunker**
- Bunker
- Bunker
- Bunker
- Hardened Bunker
- Hardened Bunker
- Hardened Bunker
- Hardened Bunker
- Hardened Bunker
- Hardened Bunker
- Hardened Bunker
- Underground Fact

„Öffnen wir den Angriffskorridor für unsere Bodentruppen!“

Flight-Path OP CRESCENT WIND



COM-DATA - ROSTER

C
R
E
S
C
E
N
T
W
I
N
D

O
P
E
R
A
T
I
O
N



BENCHMARK SIMS

2019 - 02 - 19

Flight Package 1031/TO	VHF (Default)	IDM	TACAN	ROSTER
Cowboy1 (SWEEP): 0445LT	6	XMT1	12Y	KI
Falcon1 (DEAD): 0456LT	7	XMT2	13Y	KI
Flight Package 4960/TO (F-16CM-50)	VHF (Default)	IDM	TACAN	ROSTER
Fury1 (SWEEP): 0500LT	1	XMT1	12Y	Stingray, Frosty
Lobo1 (Strike 2): 0501LT	2	XMT2	13Y	Dro16, Freelancer, Yankee
Panther1 (Strike 3): 0502LT	3	XMT3	14Y	Sneakpeek, Numsi,...
Python1 (Strike 4): 0503LT	4	XMT4	15Y	Hunter, TheWitch, Bluebird
Serpent 1 (Strike 5): 0504LT	5	XMT5	16Y	Cupra, Anvil, Toschi
	UHF	RWY	TACAN	Data Cartridge
OSAN (DEP), 97 ft	KI = 308.80 Ground = 318.10 Tower = 359.30	09/27	094X 140 nm	15 16 17
SEOUL (Hot Pit), 258 ft	237.100	19/01 18/36	046X 35 nm	18
KUNSAN (ARR), 10 ft	292.30	18/36	075X 140 nm	19
SEOSAN/HAEMI (ALTERNATE), 26 ft	353.10	02/20 L/R	052X 50 nm	20
Camel 1 (AAR, East of SEOUL)	269.10	-	Call AWACS	-
OSAN/SEOUL/KUNSAN Ground	16	-	-	Maj Sparrow
OSAN/SEOUL/KUNSAN Tower	17	-	-	Maj Ziri
AWACS („Skywalker“)	6 (Default)	-	-	Maj Ziri